

## Extrait du registre des délibérations du conseil d'administration

Séance du 15 décembre 2025

Délibération n° 2025-49

Montants individuels définitifs des contributions des communes  
et des établissements publics de coopération intercommunale  
au financement du SDIS de Saône-et-Loire pour l'année 2026

Nombre d'élus en exercice :	25
Présents à la séance :	19
Pouvoir :	1
Nombre de votants :	20
Quorum :	13
Date de la convocation :	2 décembre 2025
Affichée le :	2 décembre 2025
Compte-rendu affiché le :	

L'an deux mille vingt-cinq, le quinze décembre à quatorze heures trente, les membres du conseil d'administration du service départemental d'incendie et de secours de Saône-et-Loire se sont réunis, sur convocation de son président André ACCARY, en application de l'article L. 1424-28 du code général des collectivités territoriales.

### Étaient présents :

Monsieur André ACCARY,	Madame Marie-Claude BARNAY,	Monsieur Jean-Claude BÉCOUSSE,
Madame Colette BELTJENS,	Monsieur Pierre BERTHIER,	Monsieur François BONNETAIN,
Monsieur Raymond BURDIN,	Monsieur Frédéric CANNARD,	Madame Carole CHENUET,
Monsieur Jean-François COGNARD,	Monsieur Thierry DESJOURS,	Monsieur Patrick DESROCHES,
Madame Dominique LANOISELET,	Madame Dominique MELIN,	Monsieur Jean-Louis MARTIN,
Monsieur Alain PHILIBERT		

### Suppléances :

Monsieur Jean-Michel DESMARD était suppléé par Madame Marie-France MAUNY  
Madame Violaine GILLET était suppléée par Monsieur Didier RÉTY

### Excusés :

Monsieur Roland BERTIN, non suppléé	Monsieur Frédéric BROCHOT, non suppléé
Madame Claude CANNET, non suppléée	Monsieur Jean-Paul LUARD, non suppléé
Madame Virginie PROST, non suppléée	Madame Christine ROBIN, non suppléée

### Pouvoir :

Monsieur Jean-Paul LUARD a donné pouvoir à Monsieur François BONNETAIN

### Secrétaire de séance :

Madame Carole CHENUET

Monsieur le directeur départemental, rapporteur, donne lecture des dispositions suivantes :

Vu le code général des collectivités territoriales et, notamment, ses articles L. 1424-29 et 35,

Vu la délibération n° 2011-36 du conseil d'administration du 28 octobre 2011,

L'autorité territoriale propose à l'assemblée délibérante d'approuver les montants individuels définitifs des contributions des communes et établissements publics de coopération intercommunale (EPCI) au financement du SDIS pour l'année 2026.

## **1 - RAPPEL DU DISPOSITIF EN VIGUEUR**

Les dispositions des articles L.1424-29 & 35 du code général des collectivités territoriales fixent les conditions d'évolution du produit global des contributions des communes et des EPCI, tandis que la délibération n° 2011-36 du conseil d'administration du 28 octobre 2011, proposée par un comité de pilotage ad-hoc composé de 15 élus du conseil d'administration du SDIS de Saône-et-Loire ayant travaillé avec un cabinet conseil, et adoptée à l'unanimité par cette assemblée, fixe les modalités de calcul de ces contributions individuelles.

### **1.1 - Les trois critères**

Trois critères sont utilisés pour calculer les contributions individuelles des communes et EPCI, qui sont les critères classiquement retenus par les SDIS :

- **la population DGF** (données annuelles de la Préfecture, prenant en compte la population totale INSEE, les résidences secondaires et les places de caravanes) : 30 % ;
- **le potentiel financier** (prenant notamment en compte les dotations de l'État en plus des ressources fiscales) : 40 % ;
- **le service rendu** (en fonction de la distance entre la commune et le CI ou CIS le plus proche, et prenant également en compte la présence de sapeurs-pompiers professionnels, variant de 0,5 à 1,75) : 30 %.

Ces critères ont été validés par le tribunal administratif de Dijon par jugement du 2 avril 2013, dans le contentieux opposant alors le SDIS de Saône-et-Loire et la communauté de communes de Matour.

Il est à préciser que le service rendu, précédemment mis à jour en 2022, a été remis à jour en raison de la modification du règlement opérationnel impactant les communes défendues par le CIS Charnay-les-Mâcon, d'une part et de la construction de la nouvelle caserne de La Clayette, d'autre part.

### **1.2 - L'écèlement**

L'application annuelle de ces trois critères est susceptible d'engendrer une forte fluctuation des contributions individuelles. Il a donc été décidé que l'évolution individuelle des contributions, hors inflation, serait contenue entre - 5 % et + 5 % par rapport au montant individuel de l'année précédente, grâce à l'application **d'un écèlement des bases, effectué après l'application des trois critères précités et avant application du taux d'inflation.**

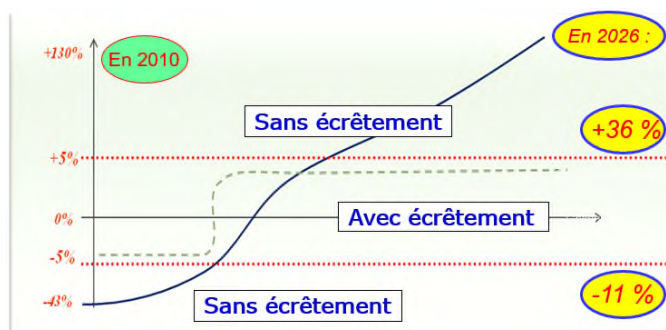
Pour mémoire, le tribunal administratif de Dijon a confirmé, lors du contentieux de 2013, que l'écèlement doit bien s'appliquer avant inflation et de manière uniforme.

### **1.3 - L'indice des prix à la consommation (IPC)**

**Le taux d'IPC est ensuite appliqué aux montants individuels calculés par application des trois critères précités puis écèlement.** La délibération précitée de 2011 retient l'IPC « ensemble des ménages hors tabac » publié par l'Institut national de la statistique et des études économiques (INSEE) des 12 derniers mois glissants, arrêté en juin (INSEE 9836 - nouvelle référence depuis 2025 – ancienne 9823), comme indice fixe du SDIS pour le calcul du montant global des contributions.

## 2 - LES CONTRIBUTIONS INDIVIDUELLES POUR 2026

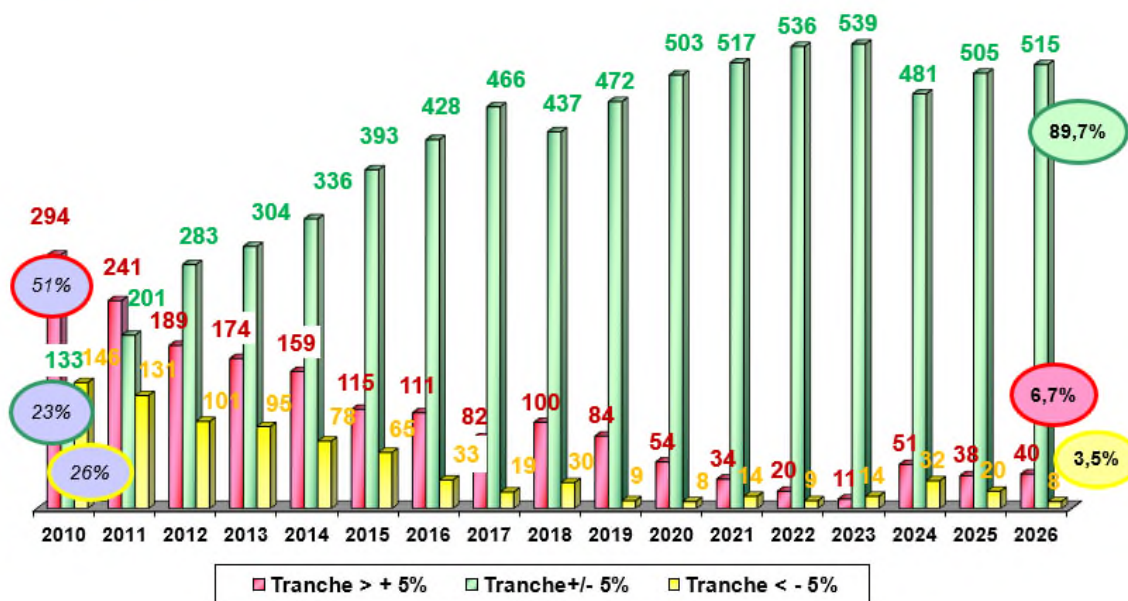
Une fois que les trois critères de calcul précités, propres à chaque commune, ont été appliqués, l'écèlement des bases est réalisé, avant application du taux d'inflation. Pour l'année 2026, cet écèlement permet de contenir entre -5 % et +5 % la variation des contributions, qui, en son absence, auraient varié entre -11 % et +36 % :



Grâce à l'effet cumulé de l'écèlement, en 2026, il y a 40 communes qui auraient vu leur contribution augmenter de plus de 5 % avant inflation, 8 communes qui auraient vu leur contribution diminuer de plus de 5 % avant inflation, et 515 communes sur 563 qui, sans écèlement, se trouvent déjà dans la fourchette des 5 % de variation :



RÉPARTITION DES 563 COMMUNES  
PAR TRANCHE AVANT ÉCÈLEMENT & HORS INFLATION



Après application des trois critères et de l'écèlement, est appliqué le taux d'inflation. L'INSEE, dans son rapport d'information n° 173 du 11 juillet 2025, a publié l'évolution de l'IPC sur l'ensemble des ménages hors tabac, des douze derniers mois, arrêté à juin, soit +0,9 %.

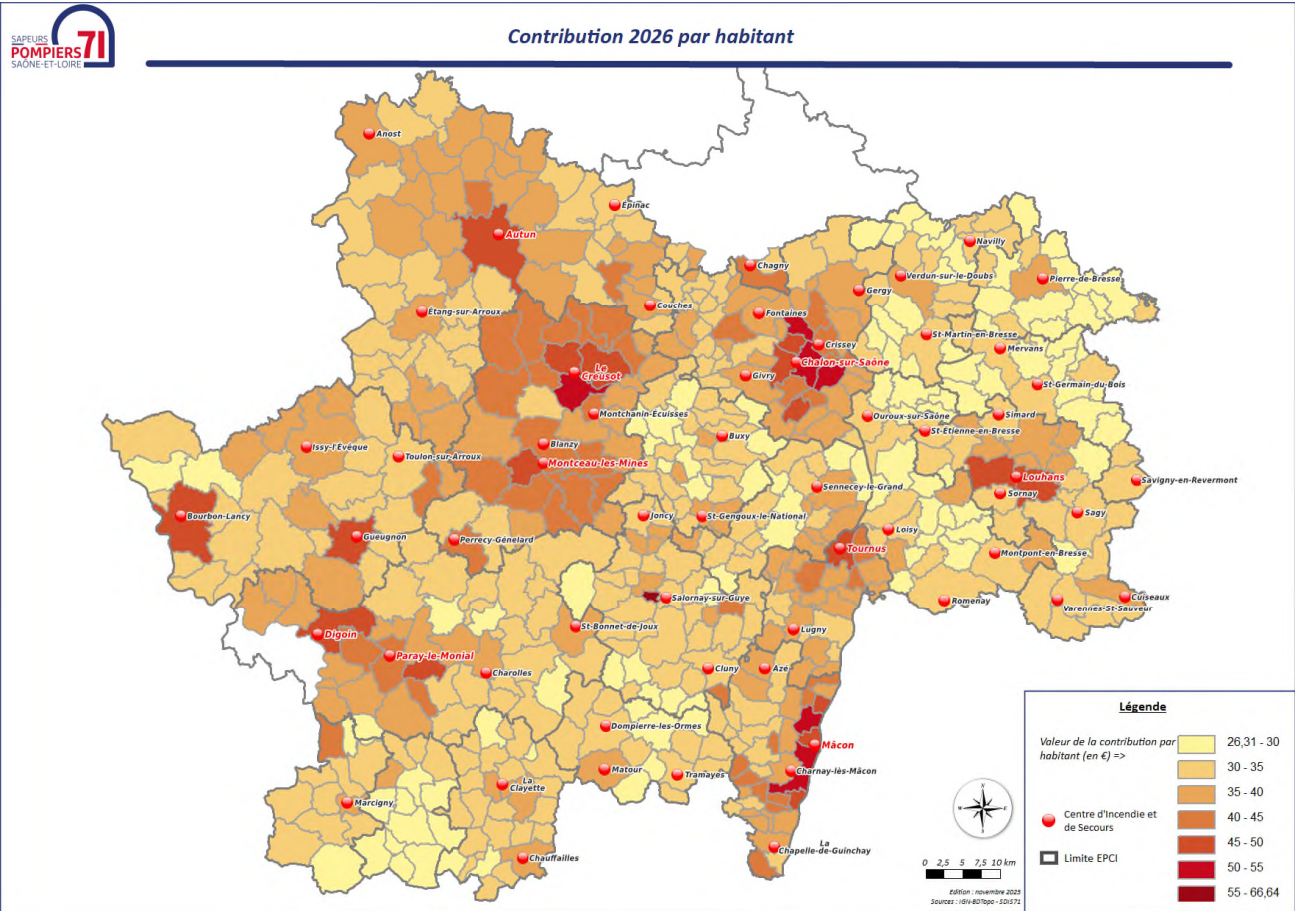
**Aussi, le produit global définitif des contributions des communes et EPCI pour l'année 2026 serait de 23 632 878 €.**

Même en cas d'IPC nul, il est important de noter qu'en raison des variations de la population et/ou du potentiel fiscal d'une année sur l'autre pour une même commune, le montant individuel n+1 ne sera pas égal au montant individuel n, à montant global des contributions constant.

Le détail de cette répartition individuelle, commune par commune, figure dans l'annexe jointe à la présente délibération. Elles peuvent se résumer ainsi :

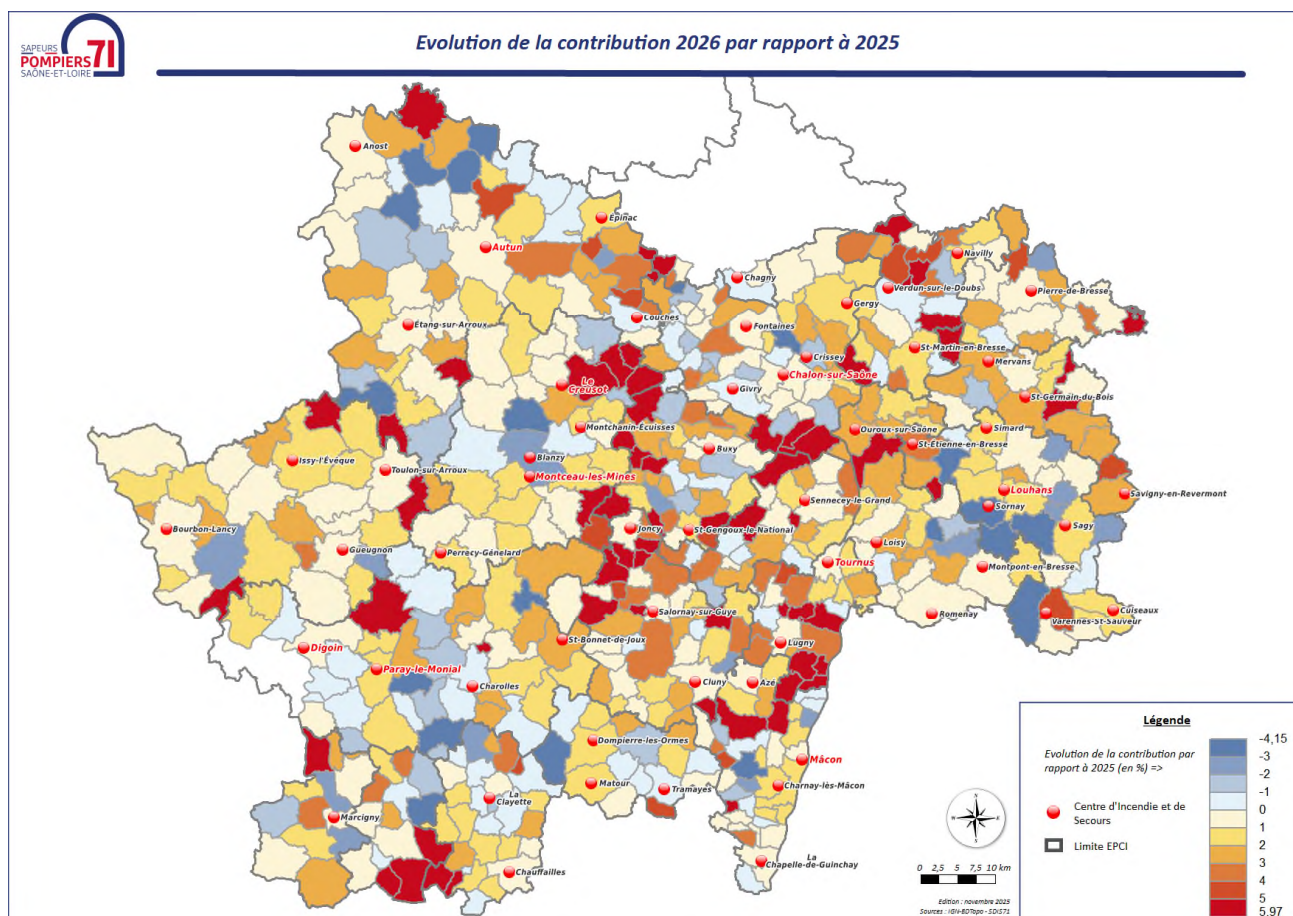
Statistiques	2021	2022	2023	2024	2025	2026
Contribution la plus faible par Habitant	21,16 €	21,92 €	23,29 €	24,44 €	24,93 €	26,31 €
Contribution la plus forte par Habitant	48,73 €	49,06 €	50,51 €	55,37 €	62,91 €	66,64 €
Contribution moyenne par Habitant	34,50 €	35,07 €	37,22 €	38,92 €	39,83 €	40,23 €
Écart entre la plus forte contribution et la plus faible contribution par Habitant	1 à 2,3	1 à 2,24	1 à 2,17	1 à 2,27	1 à 2,52	1 à 2,53
Ecrêtement après actualisation des bases évolution limitée sur l'effet bases			+ 5% ou - 5%			
Obligation Légale = Principe d'égalité devant la charge publique - Application du taux d'évolution annuelle N-1 de l'IPC, à chaque Commune	0,00%	1,40%	6,00%	4,40%	2,00%	0,90%

Les contributions par habitant pour l'année 2026 :





## L'évolution des contributions 2026 par rapport à l'année 2025 :



Pour mémoire, le recouvrement des contributions de l'année 2025 se résume ainsi :

Total Collectivités compétence incendie	224		
Total de conventions retournées pour prélèvement automatique	179		
Périodicité des échéances retenues	MENSUELLE	TRIMESTRIELLE	ANNUELLE
COMMUNES	23	143	58
EPCI	3	9	1
DEPARTEMENT	1		
Total Collectivités par type d'échéance	27	152	59
Volumes financiers par périodicité	28 779 K€	14 610 K€	1 333 K€

S'agissant du cas des communes nouvelles, résultant de fusions de communes, leur contribution individuelle est calculée selon la même méthode et avec les mêmes étapes que dans le cas du calcul des contributions individuelles des autres communes, c'est-à-dire :

- application de chacun des critères en prenant en compte, à chaque fois, le cumul des bases des communes à fusionner ;
- application du principe du calcul par répartition, par rapport au produit attendu, au même titre que pour les autres communes ;
- application de l'écêtement ;
- application du taux d'évolution de l'IPC.

Le montant de la contribution de la nouvelle entité ne correspondra pas à la simple addition de ceux qu'auraient acquittés les communes en l'absence de fusion.

S'agissant des EPCI, le transfert du paiement des contributions des communes est formalisé dans les conditions cumulatives et indissociables suivantes :

- par des délibérations de l'ensemble des communes adhérentes ;
- par un changement des statuts de l'EPCI (délibération de l'EPCI et arrêté préfectoral) et cela même si, avant 2013, l'EPCI versait la contribution de ses communes adhérentes ;
- par un arrêté préfectoral entérinant ces décisions.

À noter que la possibilité, pour un EPCI, de disposer de l'habilitation statutaire pour le versement de la contribution incendie ne lui octroie pas, de fait, la compétence incendie qui relève, depuis le 3 mai 1996, du SDIS.

Un EPCI qui souhaiterait centraliser le paiement de la contribution de ses communes membres peut le faire pour l'année suivante. Il doit, pour cela, transmettre au SDIS de Saône-et-Loire les documents précités, ainsi que la convention de prélèvement automatique et le mandat de prélèvement SEPA.

S'agissant de la contribution des EPCI, dans tous les cas, il convient de rappeler que celle-ci correspond à la somme des contributions individuelles des communes qui les composent. De plus, dans certains cas, cette contribution globale peut évoluer de manière conséquente, suite à d'éventuelles intégrations ou départs de communes qui viennent modifier la base.

---

## DÉCISION

---

Après en avoir délibéré, les membres du conseil d'administration, à la majorité, avec quinze voix « pour » et cinq voix « contre » (François BONNETAIN avec le pouvoir de Jean-Paul LUARD, Frédéric CANNARD, Alain PHILIBERT et Didier RÉTY) :

- approuvent la répartition individuelle des contributions définitives dues au sein du collège des communes et EPCI pour l'année 2026, à savoir 23 632 878 €, le détail des contributions définitives étant présenté dans le tableau joint en annexe à la présente délibération ;
- autorisent le président, ou son représentant, à signer tous les documents ou pièces nécessaires à la mise en œuvre des décisions adoptées.

LE PRÉSIDENT DU CONSEIL D'ADMINISTRATION



ANDRÉ ACCARY

Et ont signé au registre les membres présents.

Pour extrait conforme

Certifié exécutoire pour avoir été

- reçu en Préfecture le 16 DEC. 2025

- publié le 17 DEC. 2025

Le Président,

Pour le président et par délégation  
la sous-directrice des fonctions transversales



Mélanie GACHÉ

Contributions définitives 2026  
Communauté Urbaine Creusot/Montceau

INSEE	Communes	Contributions 2025	Contributions 2026	Evolution base + taux par rapport à 2025 définitives (€)	Evolution base + taux par rapport à 2025 définitives (%)
71038	BIZOTS	17 298	<b>16 581</b>	-717	-4,14%
71040	BLANZY	260 222	<b>254 050</b>	-6 172	-2,37%
71059	BREUIL	160 508	<b>168 617</b>	8 109	5,05%
71103	CHARMOY	12 236	<b>12 352</b>	116	0,95%
71132	CIRY-LE-NOBLE	77 172	<b>77 727</b>	555	0,72%
71153	CREUSOT	1 015 973	<b>1 021 960</b>	5 987	0,59%
71187	ECUISSES	61 507	<b>62 564</b>	1 057	1,72%
71191	ESSERTENNE	19 104	<b>20 240</b>	1 136	5,95%
71212	GENELARD	57 777	<b>58 930</b>	1 153	2,00%
71222	GOURDON	39 216	<b>39 266</b>	50	0,13%
71278	MARIGNY	7 719	<b>7 825</b>	106	1,37%
71282	MARMAGNE	53 140	<b>53 884</b>	744	1,40%
71286	MARY	10 534	<b>10 998</b>	464	4,40%
71306	MONTCEAU-LES-MINES	824 245	<b>833 074</b>	8 829	1,07%
71309	MONTCENIS	82 285	<b>82 659</b>	374	0,45%
71310	MONTCHANIN	205 660	<b>209 436</b>	3 776	1,84%
71320	MONT-SAINT-VINCENT	13 475	<b>14 276</b>	801	5,94%
71321	MOREY	7 576	<b>8 026</b>	450	5,94%
71346	PERRECY-LES-FORGES	55 245	<b>55 683</b>	438	0,79%
71347	PERREUIL	20 879	<b>22 120</b>	1 241	5,94%
71356	POUILLOUX	37 847	<b>38 458</b>	611	1,61%
71390	SAINT-BERAIN-SOUS-SANVIGNES	45 107	<b>44 992</b>	-115	-0,25%
71412	SAINT-EUSEBE	42 940	<b>42 773</b>	-167	-0,39%
71413	SAINT-FIRMIN	34 424	<b>34 531</b>	107	0,31%
71435	SAINT-JULIEN-SUR-DHEUNE	9 439	<b>9 337</b>	-102	-1,08%
71436	SAINT-LAURENT-D'ANDENAY	35 218	<b>35 417</b>	199	0,57%
71465	SAINT-MICAUD	10 449	<b>10 591</b>	142	1,36%
71468	SAINT-PIERRE-DE-VARENNES	35 993	<b>35 630</b>	-363	-1,01%
71477	SAINT-ROMAIN-SOUS-GOURDON	21 323	<b>21 481</b>	158	0,74%
71479	SAINT-SERNIN-DU-BOIS	73 771	<b>74 473</b>	702	0,95%
71482	SAINT-SYMPHORIEN-DE-MARMAGNE	36 256	<b>36 443</b>	187	0,52%
71486	SAINT-VALLIER	378 874	<b>384 841</b>	5 967	1,57%
71499	SANVIGNES-LES-MINES	179 772	<b>181 918</b>	2 146	1,19%
71540	TORCY	151 019	<b>154 175</b>	3 156	2,09%
	<b>TOTAL CUCM</b>	4 094 203	<b>4 135 328</b>	41 125	

Contributions définitives 2026  
Communauté de communes  
Grand Autunois Morvan

INSEE	Communes	Contributions 2025	Contributions 2026	Evolution base + taux par rapport à 2025 définitives (€)	Evolution base + taux par rapport à 2025 définitives (%)
71009	ANOST	37 743	<b>37 928</b>	185	0,49%
71010	ANTULLY	31 975	<b>32 612</b>	637	1,99%
71014	AUTUN	670 483	<b>675 589</b>	5 106	0,76%
71015	AUXY	36 025	<b>37 114</b>	1 089	3,02%
71020	BARNAY	4 635	<b>4 495</b>	-140	-3,02%
71046	BOULAYE	4 382	<b>4 612</b>	230	5,25%
71062	BRION	12 825	<b>13 154</b>	329	2,57%
71063	BROYE	26 119	<b>26 503</b>	384	1,47%
71096	CHAPELLE-SOUS-UCHON	7 443	<b>7 655</b>	212	2,85%
71098	CHARBONNAT	9 464	<b>9 137</b>	-327	-3,46%
71129	CHISSEY-EN-MORVAN	11 774	<b>12 474</b>	700	5,95%
71140	COLLONGE-LA-MADELEINE	1 983	<b>1 934</b>	-49	-2,47%
71142	COMELLE	10 176	<b>10 287</b>	111	1,09%
71144	CORDESSE	7 858	<b>7 965</b>	107	1,36%
71149	COUCHES	51 003	<b>50 924</b>	-79	-0,15%
71151	CREOT	3 316	<b>3 513</b>	197	5,94%
71162	CURGY	45 882	<b>46 654</b>	772	1,68%
71165	CUSSY-EN-MORVAN	19 033	<b>19 443</b>	410	2,15%
71172	DETTEY	4 529	<b>4 575</b>	46	1,02%
71183	DRACY-LES-COUCHES	6 987	<b>7 300</b>	313	4,48%
71184	DRACY-SAINT-LOUP	24 566	<b>25 560</b>	994	4,05%
71188	EPERTULLY	2 494	<b>2 642</b>	148	5,93%
71190	EPINAC	78 677	<b>79 770</b>	1 093	1,39%
71192	ETANG-SUR-ARROUX	72 854	<b>73 228</b>	374	0,51%
71223	GRANDE-VERRIERE	25 888	<b>25 510</b>	-378	-1,46%
71237	IGORNAY	19 960	<b>19 911</b>	-49	-0,25%
71251	LAIZY	20 586	<b>20 686</b>	100	0,49%
71266	LUCENAY-L'EVEQUE	14 605	<b>14 903</b>	298	2,04%
71297	MESVRES	27 560	<b>27 682</b>	122	0,44%
71313	MONTHELON	15 303	<b>15 117</b>	-186	-1,22%
71322	MORLET	2 671	<b>2 798</b>	127	4,75%
71349	PETITE-VERRIERE	2 207	<b>2 202</b>	-5	-0,23%
71368	RECLESNE	12 172	<b>11 740</b>	-432	-3,55%
71376	ROUSSILLON-EN-MORVAN	13 945	<b>14 011</b>	66	0,47%
71407	SAINT-DIDIER-SUR-ARROUX	10 027	<b>10 281</b>	254	2,53%
71409	SAINT-EMILAND	11 002	<b>11 057</b>	55	0,50%
71411	SAINT-EUGENE	6 901	<b>6 822</b>	-79	-1,14%
71414	SAINT-FORGEOT	19 768	<b>19 782</b>	14	0,07%
71424	SAINT-GERVAIS-SUR-COUCHES	8 428	<b>8 746</b>	318	3,77%



71431	SAINT-JEAN-DE-TREZY	13 325	<b>13 377</b>	52	0,39%
71438	SAINT-LEGER-DU-BOIS	17 640	<b>17 554</b>	-86	-0,49%
71440	SAINT-LEGER-SOUS-BEUVRAY	16 750	<b>17 234</b>	484	2,89%
71450	SAINT-MARTIN-DE-COMMUNE	4 776	<b>4 888</b>	112	2,35%
71464	SAINT-MAURICE-LES-COUCHES	6 868	<b>7 126</b>	258	3,76%
71466	SAINT-NIZIER-SUR-ARROUX	4 840	<b>4 911</b>	71	1,47%
71472	SAINT-PRIX	10 116	<b>10 173</b>	57	0,56%
71493	SAISY	13 655	<b>13 964</b>	309	2,26%
71509	CELLE-EN-MORVAN	19 901	<b>19 296</b>	-605	-3,04%
71527	SOMMANT	10 185	<b>9 784</b>	-401	-3,94%
71530	SULLY	17 553	<b>17 524</b>	-29	-0,17%
71531	TAGNIERE	8 615	<b>8 688</b>	73	0,85%
71535	TAVERNAY	20 351	<b>20 347</b>	-4	-0,02%
71537	THIL-SUR-ARROUX	5 619	<b>5 544</b>	-75	-1,33%
71539	TINTRY	3 138	<b>3 227</b>	89	2,84%
71551	UCHON	4 435	<b>4 663</b>	228	5,14%
	<b>TOTAL CC GRAND AUTUNOIS MORVAN</b>	1 571 016	<b>1 584 616</b>	13 600	



Contributions définitives 2026  
Communauté de communes Saint Cyr Mère  
Boitier entre Charolais et Mâconnais

INSEE	Communes	Contributions 2025	Contributions 2026	Evolution base + taux par rapport à 2025 définitives (€)	Evolution base + taux par rapport à 2025 définitives (%)
71050	BOURGVILAIN	11 414	<b>11 746</b>	332	2,91%
71091	CHAPELLE-DU-MONT-DE-FRANCE	6 510	<b>6 673</b>	163	2,50%
71134	NAVOUR SUR GROSNE	21 404	<b>21 183</b>	-221	-1,03%
71178	DOMPIERRE-LES-ORMES	33 865	<b>34 217</b>	352	1,04%
71217	GERMOLLES-SUR-GROSNE	4 370	<b>4 573</b>	203	4,65%
71289	MATOUR	46 085	<b>46 890</b>	805	1,75%
71316	MONTMELARD	13 369	<b>12 815</b>	-554	-4,14%
71350	PIERRECLOS	28 756	<b>28 629</b>	-127	-0,44%
71441	SAINT-LEGER-SOUS-LA-BUSSIÈRE	9 774	<b>9 724</b>	-50	-0,51%
71469	SAINT-PIERRE-LE-VIEUX	12 772	<b>12 853</b>	81	0,63%
71470	SAINT-POINT	13 333	<b>13 567</b>	234	1,76%
71518	SERRIERES	9 883	<b>9 889</b>	6	0,06%
71545	TRAMAYES	38 588	<b>38 409</b>	-179	-0,46%
71546	TRAMBLY	16 052	<b>16 018</b>	-34	-0,21%
71547	TRIVY	10 196	<b>10 392</b>	196	1,92%
71571	VEROSVRES	15 655	<b>15 526</b>	-129	-0,82%
	<b>TOTAL CC SCMBM</b>	292 026	<b>293 104</b>	1 078	

Contributions définitives 2026  
Communauté de communes  
Le Grand Charolais

INSEE	Communes	Contributions 2025	Contributions 2026	Evolution base + taux par rapport à 2025 définitives (€)	Evolution base + taux par rapport à 2025 définitives (%)
71017	BALLORE	3 710	<b>3 591</b>	-119	-3,21%
71021	BARON	9 516	<b>9 556</b>	40	0,42%
71025	BEAUBERY	12 720	<b>12 877</b>	157	1,23%
71082	CHAMPLECY	8 074	<b>7 924</b>	-150	-1,86%
71086	CHANGY	16 605	<b>16 450</b>	-155	-0,93%
71106	CHAROLLES	116 914	<b>116 004</b>	-910	-0,78%
71176	DIGOIN	361 354	<b>363 071</b>	1 717	0,48%
71203	FONTENAY	1 793	<b>1 900</b>	107	5,97%
71224	GRANDVAUX	3 148	<b>3 222</b>	74	2,35%
71229	GUERREAU	9 116	<b>9 232</b>	116	1,27%
71232	HAUTEFOND	9 953	<b>9 645</b>	-308	-3,09%
71233	HOPITAL-LE-MERCIER	10 974	<b>11 037</b>	63	0,57%
71268	LUGNY-LES-CHAROLLES	11 296	<b>11 178</b>	-118	-1,04%
71276	MARCILLY-LA-GUEURCE	5 224	<b>5 337</b>	113	2,16%
71279	ROUSSET-MARIZY	23 130	<b>23 593</b>	463	2,00%
71285	MARTIGNY-LE-COMTE	15 268	<b>15 554</b>	286	1,87%
71323	MORNAY	6 548	<b>6 700</b>	152	2,32%
71325	MOTTE-SAINT-JEAN	48 918	<b>48 715</b>	-203	-0,41%
71331	NOCHIZE	4 518	<b>4 508</b>	-10	-0,22%
71334	OUDRY	12 284	<b>12 209</b>	-75	-0,61%
71339	OZOLLES	13 934	<b>13 881</b>	-53	-0,38%
71340	PALINGES	49 262	<b>49 067</b>	-195	-0,40%
71342	PARAY-LE-MONIAL	430 079	<b>437 298</b>	7 219	1,68%
71354	POISSON	21 667	<b>21 887</b>	220	1,02%
71361	PRIZY	2 585	<b>2 545</b>	-40	-1,55%
71382	SAINT-AGNAN	27 328	<b>27 792</b>	464	1,70%
71388	SAINT-AUBIN-EN-CHAROLLAIS	15 804	<b>15 493</b>	-311	-1,97%
71394	SAINT-BONNET-DE-JOUX	30 312	<b>31 011</b>	699	2,31%
71395	SAINT-BONNET-DE-VIEILLE-VIGNE	7 808	<b>8 040</b>	232	2,97%
71433	SAINT-JULIEN-DE-CIVRY	17 867	<b>17 132</b>	-735	-4,11%
71439	SAINT-LEGER-LES-PARAY	28 561	<b>29 001</b>	440	1,54%
71490	SAINT-VINCENT-BRAGNY	34 139	<b>36 169</b>	2 030	5,95%
71491	SAINT YAN	45 729	<b>45 570</b>	-159	-0,35%
71529	SUIN	10 096	<b>10 261</b>	165	1,63%
71557	VARENNE-SAINT-GERMAIN	27 105	<b>26 925</b>	-180	-0,66%
71562	VAUDEBARRIER	8 126	<b>8 332</b>	206	2,54%
71564	VENDENESSE-LES-CHAROLLES	27 664	<b>28 116</b>	452	1,63%
71573	VERSAUGUES	6 314	<b>6 209</b>	-105	-1,66%
71586	VIRY	9 784	<b>9 804</b>	20	0,20%

71588	VITRY-EN-CHAROLLAIS	48 879	48 645	-234	-0,48%
71590	VOLESVRES	26 022	26 628	606	2,33%
	TOTAL CC LE GRAND CHAROLAIS	1 580 128	1 592 109	11 981	



Contributions définitives 2026  
Communauté de communes  
Semur-en-Brionnais

INSEE	Communes	Contributions 2025	Contributions 2026	Evolution base + taux par rapport à 2025 définitives (€)	Evolution base + taux par rapport à 2025 définitives (%)
71060	BRIANT	7 887	<b>7 810</b>	-77	-0,98%
71200	FLEURY-LA-MONTAGNE	19 670	<b>20 839</b>	1 169	5,94%
71238	IGUERANDE	31 370	<b>31 678</b>	308	0,98%
71259	LIGNY-EN-BRIONNAIS	10 901	<b>11 481</b>	580	5,32%
71271	MAILLY	5 061	<b>5 035</b>	-26	-0,51%
71337	OYE	11 256	<b>11 110</b>	-146	-1,30%
71393	SAINT-BONNET-DE-CRAY	14 612	<b>15 481</b>	869	5,95%
71399	SAINT-CHRISTOPHE-EN-BRIONNAIS	17 739	<b>17 004</b>	-735	-4,14%
71406	SAINT-DIDIER-EN-BRIONNAIS	5 012	<b>5 107</b>	95	1,90%
71415	SAINTE-FOY	4 769	<b>4 886</b>	117	2,45%
71434	SAINT-JULIEN-DE-JONZY	10 657	<b>10 737</b>	80	0,75%
71500	SARRY	3 930	<b>4 048</b>	118	3,00%
71510	SEMUR-EN-BRIONNAIS	20 233	<b>20 372</b>	139	0,69%
71554	VARENNE-L'ARCONCE	4 477	<b>4 616</b>	139	3,10%
	<b>TOTAL CC SEMUR-EN-BRIONNAIS</b>	167 574	<b>170 204</b>	2 630	

Contributions définitives 2026  
Communauté de communes  
Entre Saône et Grosne

INSEE	Communes	Contributions 2025	Contributions 2026	Evolution base + taux par rapport à 2025 définitives (€)	Evolution base + taux par rapport à 2025 définitives (%)
71026	BEAUMONT-SUR-GROSNE	10 794	<b>11 041</b>	247	2,29%
71036	BISSY-SOUS-UXELLES	3 309	<b>3 313</b>	4	0,12%
71052	BOYER	28 934	<b>29 301</b>	367	1,27%
71058	BRESSE-SUR-GROSNE	7 175	<b>7 160</b>	-15	-0,21%
71080	CHAMPAGNY-SOUS-UXELLES	3 115	<b>3 113</b>	-2	-0,06%
71087	CHAPAIZE	6 746	<b>6 933</b>	187	2,77%
71089	CHAPELLE-DE-BRAGNY	7 599	<b>8 009</b>	410	5,40%
71145	CORMATIN	20 774	<b>20 425</b>	-349	-1,68%
71164	CURTIL-SOUS-BURNAND	6 703	<b>6 919</b>	216	3,22%
71193	ETRIGNY	17 577	<b>17 945</b>	368	2,09%
71219	GIGNY-SUR-SAONE	17 491	<b>18 131</b>	640	3,66%
71245	JUGY	10 681	<b>10 973</b>	292	2,73%
71249	LAIVES	31 545	<b>31 927</b>	382	1,21%
71252	LALHEUE	11 234	<b>11 336</b>	102	0,91%
71272	MALAY	8 799	<b>9 112</b>	313	3,56%
71274	MANCEY	15 156	<b>15 124</b>	-32	-0,21%
71308	MONTCEAUX-RAGNY	1 235	<b>1 297</b>	62	5,02%
71328	NANTON	19 724	<b>19 821</b>	97	0,49%
71384	SAINT-AMBREUIL	16 617	<b>17 605</b>	988	5,95%
71402	SAINT-CYR	23 649	<b>23 796</b>	147	0,62%
71507	SAVIGNY-SUR-GROSNE	7 084	<b>7 036</b>	-48	-0,68%
71512	SENNECEY-LE-GRAND	106 076	<b>106 680</b>	604	0,57%
71572	VERS	8 575	<b>8 721</b>	146	1,70%
	<b>TOTAL CC ENTRE SAONE ET GROSNE</b>	390 592	<b>395 718</b>	5 126	

Contributions définitives 2026  
Communauté de communes  
Sud Côte Chalonnaise

INSEE	Communes	Contributions 2025	Contributions 2026	Evolution base + taux par rapport à 2025 définitives (€)	Evolution base + taux par rapport à 2025 définitives (%)
71034	BISSEY-SOUS-CRUCHAUD	11 527	<b>11 775</b>	248	2,15%
71037	BISSY-SUR-FLEY	4 493	<b>4 618</b>	125	2,78%
71067	BURNAND	4 985	<b>5 016</b>	31	0,62%
71070	BUXY	75 688	<b>76 049</b>	361	0,48%
71072	CERSOT	4 935	<b>5 071</b>	136	2,76%
71115	CHATEL-MORON	3 067	<b>3 065</b>	-2	-0,07%
71124	CHENOVES	7 866	<b>7 856</b>	-10	-0,13%
71139	COLLONGE-EN-CHAROLLAIS	6 257	<b>6 591</b>	334	5,34%
71159	CULLES-LES-ROCHES	7 244	<b>7 107</b>	-137	-1,89%
71201	FLEY	6 943	<b>6 913</b>	-30	-0,43%
71214	GENOUILLY	14 652	<b>14 937</b>	285	1,95%
71216	GERMAGNY	6 040	<b>6 185</b>	145	2,40%
71225	GRANGES	16 421	<b>16 799</b>	378	2,30%
71247	JULLY-LES-BUXY	12 903	<b>12 749</b>	-154	-1,19%
71277	MARCILLY-LES-BUXY	20 210	<b>20 618</b>	408	2,02%
71296	MESSEY-SUR-GROSNE	22 859	<b>23 195</b>	336	1,47%
71302	MONTAGNY-LES-BUXY	8 345	<b>8 386</b>	41	0,49%
71324	MOROGES	18 814	<b>19 503</b>	689	3,66%
71363	PULEY	3 101	<b>3 181</b>	80	2,58%
71374	ROSEY	6 025	<b>6 210</b>	185	3,07%
71392	SAINT-BOIL	16 132	<b>16 604</b>	472	2,93%
71417	SAINT-GENGOUX-LE-NATIONAL	41 044	<b>41 538</b>	494	1,20%
71422	SAINT-GERMAIN-LES-BUXY	8 069	<b>8 137</b>	68	0,84%
71426	SAINTE-HELENE	15 162	<b>14 947</b>	-215	-1,42%
71449	SAINT-MARTIN-D'AUXY	3 864	<b>4 094</b>	230	5,95%
71455	SAINT-MARTIN-DU-TARTRE	6 241	<b>6 100</b>	-141	-2,26%
71461	SAINT-MAURICE-DES-CHAMPS	2 825	<b>2 936</b>	111	3,93%
71471	SAINT-PRIVE	3 120	<b>3 286</b>	166	5,32%
71485	SAINT-VALLERIN	9 391	<b>9 603</b>	212	2,26%
71498	SANTILLY	5 420	<b>5 742</b>	322	5,94%
71501	SASSANGY	4 939	<b>5 037</b>	98	1,98%
71503	SAULES	4 217	<b>4 302</b>	85	2,02%
71505	SAVIANGES	3 139	<b>3 326</b>	187	5,96%
71515	SERCY	4 127	<b>4 301</b>	174	4,22%
71563	VAUX-EN-PRE	2 911	<b>3 084</b>	173	5,94%
71579	VILLENEUVE-EN-MONTAGNE	6 058	<b>6 418</b>	360	5,94%
	<b>TOTAL CC SUD COTE CHALONNAISE</b>	399 034	<b>405 279</b>	6 245	

Contributions définitives 2026  
Communauté de communes  
Brionnais Sud Bourgogne

INSEE	Communes	Contributions 2025	Contributions 2026	Evolution base + taux par rapport à 2025 définitives (€)	Evolution base + taux par rapport à 2025 définitives (%)
71006	AMANZE	6 919	6 920	1	0,01%
71008	ANGLURE-SOUS-DUN	5 464	5 486	22	0,40%
71022	BAUDEMONT	24 996	24 762	-234	-0,94%
71041	BOIS-SAINTE-MARIE	5 716	5 968	252	4,41%
71095	CHAPELLE-SOUS-DUN	16 131	15 987	-144	-0,89%
71110	CHASSIGNY-SOUS-DUN	19 299	19 644	345	1,79%
71113	CHATEAUNEUF	3 604	3 600	-4	-0,11%
71116	CHATENAY	5 566	5 675	109	1,96%
71120	CHAUFFAILLES	139 905	140 353	448	0,32%
71133	CLAYETTE	68 450	67 751	-699	-1,02%
71141	COLOMBIER-EN-BRIONNAIS	10 742	11 093	351	3,27%
71148	COUBLANC	28 975	28 824	-151	-0,52%
71160	CURBIGNY	10 990	10 998	8	0,07%
71185	DYO	11 759	11 457	-302	-2,57%
71218	GIBLES	20 241	20 207	-34	-0,17%
71327	MUSSY-SOUS-DUN	11 253	11 367	114	1,01%
71335	OUROUX-SOUS-LE-BOIS-SAINTE-MARIE	2 878	2 949	71	2,47%
71408	SAINT-EDMOND	11 912	12 620	708	5,94%
71421	SAINT-GERMAIN-EN-BRIONNAIS	6 401	6 373	-28	-0,44%
71428	SAINT-IGNY-DE-ROCHE	25 454	25 727	273	1,07%
71437	SAINT-LAURENT-EN-BRIONNAIS	12 649	12 843	194	1,53%
71451	SAINT-MARTIN-DE-LIXY	3 166	3 344	178	5,62%
71463	SAINT-MAURICE-LES-CHATEAUNEUF	19 732	20 192	460	2,33%
71473	SAINT-RACHO	5 813	5 931	118	2,03%
71483	SAINT-SYMPHORIEN-DES-BOIS	14 446	14 369	-77	-0,53%
71533	TANCON	16 895	17 157	262	1,55%
71553	VAREILLES	10 414	10 529	115	1,10%
71559	VARENNES-SOUS-DUN	20 877	20 786	-91	-0,44%
71561	VAUBAN	9 058	9 203	145	1,60%
	<b>TOTAL CC BRIONNAIS SUD BOURGOGNE</b>	549 705	552 115	2 410	



Contributions définitives 2026  
Communauté de communes  
Bresse Revermont 71

INSEE	Communes	Contributions 2025	Contributions 2026	Evolution base + taux par rapport à 2025 définitives (€)	Evolution base + taux par rapport à 2025 définitives (%)
71027	BEAUREPAIRE-EN-BRESSE	22 685	<b>23 709</b>	1 024	4,51%
71044	BOSJEAN	10 751	<b>10 804</b>	53	0,49%
71045	BOUHANS	5 934	<b>6 010</b>	76	1,28%
71173	DEVROUZE	10 352	<b>10 213</b>	-139	-1,34%
71175	DICONNE	11 319	<b>11 629</b>	310	2,74%
71205	FRANGY-EN-BRESSE	20 093	<b>20 567</b>	474	2,36%
71295	MERVANS	49 183	<b>50 534</b>	1 351	2,75%
71314	MONTJAY	6 966	<b>7 046</b>	80	1,15%
71352	PLANOIS	3 219	<b>3 384</b>	165	5,13%
71380	SAILLENARD	24 533	<b>25 202</b>	669	2,73%
71419	SAINT-GERMAIN-DU-BOIS	70 153	<b>71 883</b>	1 730	2,47%
71506	SAVIGNY-EN-REVERMONT	38 276	<b>39 212</b>	936	2,45%
71514	SENS-SUR-SEILLE	13 053	<b>13 780</b>	727	5,57%
71516	SERLEY	19 139	<b>19 269</b>	130	0,68%
71519	SERRIGNY-EN-BRESSE	5 953	<b>6 307</b>	354	5,95%
71534	TARTRE	3 356	<b>3 440</b>	84	2,50%
71538	THUREY	13 639	<b>13 697</b>	58	0,43%
	<b>TOTAL CC BRESSE REVERMONT 71</b>	328 604	<b>336 686</b>	8 082	

Contributions définitives 2026  
Communauté de communes  
Mâconnais Beaujolais Agglomération

INSEE	Communes	Contributions 2025	Contributions 2026	Evolution base + taux par rapport à 2025 définitives (€)	Evolution base + taux par rapport à 2025 définitives (%)
71016	AZE	40 501	<b>40 851</b>	350	0,86%
71032	BERZE-LA-VILLE	23 766	<b>23 293</b>	-473	-1,99%
71069	BUSSIÈRES	19 357	<b>20 189</b>	832	4,30%
71074	CHAINTE	26 231	<b>26 010</b>	-221	-0,84%
71084	CHANES	21 377	<b>21 517</b>	140	0,65%
71090	CHAPELLE-DE-GUINCHAY	154 617	<b>154 769</b>	152	0,10%
71099	CHARBONNIÈRES	13 573	<b>13 825</b>	252	1,86%
71105	CHARNAY-LES-MACON	317 872	<b>323 634</b>	5 762	1,81%
71108	CHASSELAS	6 354	<b>6 686</b>	332	5,23%
71126	CHEVAGNY-LES-CHEVRIÈRES	27 435	<b>27 832</b>	397	1,45%
71150	CRECHES-SUR-SAONE	125 656	<b>125 950</b>	294	0,23%
71169	DAVAYE	27 308	<b>26 712</b>	-596	-2,18%
71210	FUISSE	17 020	<b>16 899</b>	-121	-0,71%
71235	HURIGNY	81 639	<b>81 784</b>	145	0,18%
71236	IGE	33 503	<b>33 845</b>	342	1,02%
71250	LAIZE	42 922	<b>45 100</b>	2 178	5,07%
71258	LEYNES	18 531	<b>18 626</b>	95	0,51%
71270	MACON	1 839 315	<b>1 858 001</b>	18 686	1,02%
71299	MILLY-LAMARTINE	10 729	<b>11 113</b>	384	3,58%
71345	PERONNE	22 932	<b>23 213</b>	281	1,23%
71360	PRISSE	70 960	<b>68 019</b>	-2 941	-4,14%
71362	PRUZILLY	10 904	<b>10 999</b>	95	0,87%
71371	ROCHE-VINEUSE	56 791	<b>56 788</b>	-3	-0,01%
71372	ROMANECHE-THORINS	85 244	<b>85 183</b>	-61	-0,07%
71385	SAINT-AMOUR-BELLEVUE	22 331	<b>23 113</b>	782	3,50%
71448	SAINT-MARTIN-BELLE-ROCHE	70 030	<b>68 321</b>	-1 709	-2,44%
71460	SAINT-MAURICE-DE-SATONNAY	16 741	<b>17 087</b>	346	2,07%
71481	SAINT-SYMPHORIEN-D'ANCELLES	39 336	<b>39 721</b>	385	0,98%
71487	SAINT-VERAND	6 380	<b>6 421</b>	41	0,64%
71494	SALLE	21 379	<b>21 294</b>	-85	-0,40%
71497	SANCE	103 018	<b>103 902</b>	884	0,86%
71513	SENOZAN	46 963	<b>46 790</b>	-173	-0,37%
71525	SOLOGNY	19 439	<b>19 599</b>	160	0,82%
71526	SOLUTRE-POUILLY	15 822	<b>15 555</b>	-267	-1,69%
71556	VARENNES-LES-MACON	28 754	<b>29 043</b>	289	1,01%
71567	VERGISSON	11 334	<b>11 402</b>	68	0,60%
71574	VERZE	29 032	<b>30 758</b>	1 726	5,95%
71583	VINZELLES	33 542	<b>34 003</b>	461	1,37%

	TOTAL MBA	3 558 638	3 587 847	29 209	
--	-----------	-----------	-----------	--------	--

Contributions définitives 2026  
Communauté de communes  
Mâconnais Tournugeois

INSEE	Communes	Contributions 2025	Contributions 2026	Evolution base + taux par rapport à 2025 définitives (€)	Evolution base + taux par rapport à 2025 définitives (%)
71035	BISSY-LA-MACONNAISE	7 321	<b>7 547</b>	226	3,09%
71066	BURGY	4 394	<b>4 506</b>	112	2,55%
71094	CHAPELLE-SOUS-BRANCION	7 295	<b>7 516</b>	221	3,03%
71100	CHARDONNAY	8 172	<b>8 658</b>	486	5,95%
71135	CLESSE	30 752	<b>32 582</b>	1 830	5,95%
71156	CRUZILLE	10 805	<b>10 717</b>	-88	-0,81%
71195	FARGES-LES-MACON	8 385	<b>8 383</b>	-2	-0,02%
71226	GREVILLY	1 703	<b>1 793</b>	90	5,28%
71248	LACROST	29 031	<b>29 323</b>	292	1,01%
71267	LUGNY	35 202	<b>35 252</b>	50	0,14%
71284	MARTAILLY-LES-BRANCION	6 527	<b>6 589</b>	62	0,95%
71305	MONTBELLET	30 206	<b>31 292</b>	1 086	3,60%
71338	OZENAY	11 021	<b>11 415</b>	394	3,57%
71353	PLOTTES	22 649	<b>22 973</b>	324	1,43%
71359	PRETY	23 648	<b>24 246</b>	598	2,53%
71377	ROYER	6 351	<b>6 659</b>	308	4,85%
71383	SAINT-ALBAIN	19 750	<b>20 924</b>	1 174	5,94%
71416	SAINT-GENGOUX-DE-SCISSE	21 773	<b>22 446</b>	673	3,09%
71543	TOURNUS	291 228	<b>293 095</b>	1 867	0,64%
71549	TRUCHERE	8 919	<b>9 079</b>	160	1,79%
71550	UCHIZY	30 072	<b>31 860</b>	1 788	5,95%
71576	VILLARS	12 840	<b>13 055</b>	215	1,67%
71584	VIRE	44 842	<b>47 372</b>	2 530	5,64%
71591	FLEURVILLE	16 685	<b>17 677</b>	992	5,95%
	<b>TOTAL CC MACONNAIS TOURNUGEOIS</b>	689 571	<b>704 959</b>	15 388	



## Contributions définitives 2026

### SIDI de Navilly

INSEE	Communes	Contributions 2025	Contributions 2026	Evolution base + taux par rapport à 2025 définitives (€)	Evolution base + taux par rapport à 2025 définitives (%)
71104	CHARNAY-LES-CHALON	6 382	<b>6 639</b>	257	4,03%
71578	CLUX-VILLENEUVE	9 904	<b>10 057</b>	153	1,54%
71208	FRONTENARD	6 813	<b>6 881</b>	68	1,00%
71262	LONGEPierre	5 514	<b>5 532</b>	18	0,33%
71315	MONT-LES-SEURRE	5 765	<b>5 952</b>	187	3,24%
71329	NAVILLY	14 388	<b>14 644</b>	256	1,78%
71355	PONTOUX	9 027	<b>8 858</b>	-169	-1,87%
71357	POURLANS	6 391	<b>6 581</b>	190	2,97%
71517	SERMESSE	7 493	<b>7 762</b>	269	3,59%
	<b>TOTAL SIDI DE NAVILLY</b>	71 677	<b>72 906</b>	1 229	



## Contributions définitives 2026

### SIVU Sane et Seille

INSEE	Communes	Contributions 2025	Contributions 2026	Evolution base + taux par rapport à 2025 définitives (€)	Evolution base + taux par rapport à 2025 définitives (%)
71018	BANTANGES	18 411	<b>18 066</b>	-345	-1,87%
71234	HUILLY-SUR-SEILLE	10 957	<b>11 069</b>	112	1,02%
71365	RANCY	19 554	<b>18 743</b>	-811	-4,15%
	<b>TOTAL SIVU SANE ET SEILLE</b>	48 922	<b>47 878</b>	-1 044	

## Contributions définitives 2026

INSEE	Communes	Contributions 2025	Contributions 2026	Evolution base + taux par rapport à 2025 définitives (€)	Evolution base + taux par rapport à 2025 définitives (%)
71001	ABERGEMENT-DE-CUISERY	26 018	<b>26 274</b>	256	0,98%
71002	ABERGEMENT-SAINTE-COLOMBE	33 497	<b>34 041</b>	544	1,62%
71003	ALLEREY-SUR-SAONE	27 534	<b>27 897</b>	363	1,32%
71004	ALLERIOT	39 643	<b>42 000</b>	2 357	5,95%
71005	ALUZE	9 063	<b>9 135</b>	72	0,79%
71007	AMEUGNY	6 474	<b>6 593</b>	119	1,84%
71011	ANZY-LE-DUC	16 637	<b>16 772</b>	135	0,81%
71012	ARTAIX	11 751	<b>11 891</b>	140	1,19%
71013	AUTHUMES	8 958	<b>9 158</b>	200	2,23%
71019	BARIZEY	5 142	<b>5 306</b>	164	3,19%
71023	BAUDRIERES	30 669	<b>31 546</b>	877	2,86%
71024	BAUGY	16 872	<b>16 506</b>	-366	-2,17%
71028	BEAUVERNOIS	3 343	<b>3 542</b>	199	5,95%
71029	BELLEVESVRE	9 186	<b>9 498</b>	312	3,40%
71030	BERGESSERIN	6 427	<b>6 430</b>	3	0,05%
71031	BERZE-LE-CHATEL	2 403	<b>2 546</b>	143	5,95%
71033	BEY	24 938	<b>25 434</b>	496	1,99%
71039	BLANOT	7 386	<b>7 652</b>	266	3,60%
71042	BONNAY - SAINT YTHAIRE	17 870	<b>18 496</b>	626	3,50%
71043	BORDES	3 038	<b>3 219</b>	181	5,96%
71047	BOURBON-LANCY	233 482	<b>234 852</b>	1 370	0,59%
71048	BOURG-LE-COMTE	6 066	<b>6 187</b>	121	1,99%
71051	BOUZERON	5 326	<b>5 514</b>	188	3,53%
71054	BRAGNY-SUR-SAONE	22 616	<b>23 672</b>	1 056	4,67%
71056	BRANGES	116 449	<b>118 231</b>	1 782	1,53%
71057	BRAY	6 353	<b>6 674</b>	321	5,05%
71061	BRIENNE	13 701	<b>13 979</b>	278	2,03%
71064	BRUAILLES	36 048	<b>34 554</b>	-1 494	-4,14%
71065	BUFFIERES	10 064	<b>10 148</b>	84	0,83%
71068	BURZY	2 733	<b>2 878</b>	145	5,31%
71071	CERON	9 074	<b>8 907</b>	-167	-1,84%
71073	CHAGNY	231 125	<b>229 571</b>	-1 554	-0,67%
71075	CHALMOUX	22 522	<b>22 070</b>	-452	-2,01%
71076	CHALON-SUR-SAONE	2 379 897	<b>2 392 907</b>	13 010	0,55%
71077	CHAMBILLY	16 381	<b>16 973</b>	592	3,61%
71078	CHAMILLY	5 006	<b>5 034</b>	28	0,56%
71079	CHAMPAGNAT	16 213	<b>16 379</b>	166	1,02%
71081	CHAMPFORGEUIL	125 657	<b>125 360</b>	-297	-0,24%
71085	CHANGE	7 839	<b>8 305</b>	466	5,94%
71088	CHAPELLE-AU-MANS	8 203	<b>8 411</b>	208	2,54%

71092	CHAPELLE-NAUDE	18 464	17 699	-765	-4,14%
71093	CHAPELLE-SAINT-SAUVEUR	22 619	22 809	190	0,84%
71097	CHAPELLE-THECLE	16 766	17 196	430	2,56%
71101	CHARETTE VARENNES	14 010	14 052	42	0,30%
71102	CHARMEE	23 562	24 963	1 401	5,95%
71107	CHARRECEY	11 439	11 232	-207	-1,81%
71109	CHASSEY-LE-CAMP	13 250	13 367	117	0,88%
71111	CHASSY	10 006	9 729	-277	-2,77%
71112	CHATEAU	8 821	8 955	134	1,52%
71117	CHATENOY-EN-BRESSE	44 976	46 023	1 047	2,33%
71118	CHATENOY-LE-ROYAL	295 496	298 201	2 705	0,92%
71119	CHAUDENAY	38 847	39 176	329	0,85%
71121	CHAUX	9 553	9 807	254	2,66%
71122	CHEILLY-LES-MARANGES	20 741	20 517	-224	-1,08%
71123	CHENAY-LE-CHATEL	13 251	13 310	59	0,45%
71125	CHERIZET	2 076	2 199	123	5,92%
71127	CHEVAGNY-SUR-GUYE	2 723	2 742	19	0,70%
71128	CHIDDES	3 832	3 835	3	0,08%
71130	CHISSEY-LES-MACON	8 535	8 664	129	1,51%
71136	CLESSY	8 731	8 852	121	1,39%
71137	CLUNY	187 672	188 685	1 013	0,54%
71143	CONDAL	15 705	15 862	157	1,00%
71146	CORTAMBERT	9 631	9 732	101	1,05%
71147	CORTEVAIX	10 190	10 257	67	0,66%
71152	CRESSY-SUR-SOMME	7 164	7 228	64	0,89%
71154	CRISSEY	109 252	107 957	-1 295	-1,19%
71155	CRONAT	16 917	17 049	132	0,78%
71157	CUISEAUX	72 320	73 534	1 214	1,68%
71158	CUISERY	62 397	62 159	-238	-0,38%
71161	CURDIN	10 803	11 204	401	3,71%
71163	CURTIL-SOUS-BUFFIERES	3 478	3 529	51	1,47%
71166	CUZY	4 346	4 604	258	5,94%
71167	DAMEREY	16 195	16 606	411	2,54%
71168	DAMPIERRE-EN-BRESSE	5 821	5 807	-14	-0,24%
71170	DEMIGNY	60 805	61 028	223	0,37%
71171	DENNEVY	10 850	10 824	-26	-0,24%
71174	DEZIZE-LES-MARANGES	6 910	6 932	22	0,32%
71177	DOMMARTIN-LES-CUISEAUX	27 591	28 908	1 317	4,77%
71179	DOMPIERRE-SOUS-SANVIGNES	3 005	3 066	61	2,03%
71181	DONZY-LE-PERTUIS	5 107	5 004	-103	-2,02%
71182	DRACY-LE-FORT	58 830	58 020	-810	-1,38%
71186	ECUELLES	7 943	8 015	72	0,91%
71189	EPERVANS	67 298	66 467	-831	-1,23%
71194	FARGES-LES-CHALON	32 403	32 897	494	1,52%
71196	FAY	19 968	20 086	118	0,59%
71198	FLACEY-EN-BRESSE	14 344	14 009	-335	-2,34%
71199	FLAGY	6 150	6 282	132	2,15%
71202	FONTAINES	82 955	83 446	491	0,59%
71204	FRAGNES - LA LOYERE	79 807	76 761	-3 046	-3,82%
71206	FRETTE	7 654	7 753	99	1,29%

71207	FRETTERANS	9 013	<b>8 777</b>	-236	-2,62%
71209	FRONTENAUD	23 584	<b>23 807</b>	223	0,95%
71213	GENETE	19 715	<b>19 778</b>	63	0,32%
71215	GERGY	95 349	<b>96 393</b>	1 044	1,09%
71220	GILLY-SUR-LOIRE	17 182	<b>17 324</b>	142	0,83%
71221	GIVRY	146 480	<b>145 838</b>	-642	-0,44%
71227	GRURY	18 476	<b>18 574</b>	98	0,53%
71228	GUERFAND	6 440	<b>6 651</b>	211	3,28%
71230	GUEUGNON	335 044	<b>335 173</b>	129	0,04%
71231	GUICHE	19 875	<b>19 985</b>	110	0,55%
71239	ISSY-L'EVEQUE	27 749	<b>28 208</b>	459	1,65%
71240	JALOGNY	13 606	<b>13 936</b>	330	2,43%
71241	JAMBLES	17 535	<b>17 588</b>	53	0,30%
71242	JONCY	19 984	<b>20 138</b>	154	0,77%
71243	JOODES	11 841	<b>11 877</b>	36	0,30%
71244	JOUVENCON	12 812	<b>13 187</b>	375	2,93%
71246	JUIF	10 683	<b>10 823</b>	140	1,31%
71253	LANS	37 151	<b>38 061</b>	910	2,45%
71254	LAYS-SUR-LE-DOUBS	5 604	<b>5 866</b>	262	4,68%
71255	LESME	5 782	<b>5 916</b>	134	2,32%
71256	LESSARD-EN-BRESSE	16 418	<b>16 804</b>	386	2,35%
71257	LESSARD-LE-NATIONAL	25 556	<b>26 016</b>	460	1,80%
71261	LOISY	22 766	<b>23 274</b>	508	2,23%
71263	LOUHANS	309 290	<b>313 463</b>	4 173	1,35%
71264	LOURNAND	11 731	<b>11 803</b>	72	0,61%
71269	LUX	83 379	<b>83 600</b>	221	0,27%
71273	MALTAT	9 291	<b>9 422</b>	131	1,41%
71275	MARCIGNY	70 932	<b>71 181</b>	249	0,35%
71280	MARLY-SOUS-ISSY	3 943	<b>4 036</b>	93	2,36%
71281	MARLY-SUR-ARROUX	10 881	<b>11 072</b>	191	1,76%
71283	MARNAY	17 923	<b>18 449</b>	526	2,93%
71287	MASSILLY	12 414	<b>12 360</b>	-54	-0,43%
71290	MAZILLE	13 944	<b>14 109</b>	165	1,18%
71291	MELAY	27 533	<b>28 152</b>	619	2,25%
71292	MELLECEY	45 449	<b>45 729</b>	280	0,62%
71293	MENETREUIL	13 881	<b>13 522</b>	-359	-2,59%
71294	MERCUREY	59 583	<b>61 928</b>	2 345	3,94%
71300	MIROIR	20 234	<b>20 132</b>	-102	-0,50%
71301	MONT	5 519	<b>5 648</b>	129	2,34%
71303	MONTAGNY-PRES-LOUHANS	19 593	<b>19 675</b>	82	0,42%
71307	MONTCEAUX-L'ETOILE	9 195	<b>9 396</b>	201	2,19%
71311	MONTCONY	10 859	<b>10 580</b>	-279	-2,57%
71312	MONTCOY	7 353	<b>7 308</b>	-45	-0,61%
71317	MONTMORT	7 365	<b>7 498</b>	133	1,81%
71318	MONTPONT-EN-BRESSE	42 376	<b>42 525</b>	149	0,35%
71319	MONTRET	27 524	<b>26 383</b>	-1 141	-4,15%
71326	MOUTHIER-EN-BRESSE	13 831	<b>13 840</b>	9	0,07%
71330	NEUVY-GRANDCHAMP	24 131	<b>24 452</b>	321	1,33%
71332	ORMES	15 728	<b>15 903</b>	175	1,11%
71333	OSLON	49 004	<b>49 556</b>	552	1,13%

71336	OUROUX-SUR-SAONE	103 650	<b>105 873</b>	2 223	2,14%
71341	PALLEAU	7 802	<b>8 266</b>	464	5,95%
71343	PARIS-L'HOPITAL	11 486	<b>11 909</b>	423	3,68%
71344	PASSY	2 899	<b>3 017</b>	118	4,07%
71348	PERRIGNY-SUR-LOIRE	5 110	<b>5 414</b>	304	5,95%
71351	PIERRE-DE-BRESSE	72 153	<b>72 411</b>	258	0,36%
71358	PRESSY-SOUS-DONDIN	4 529	<b>4 532</b>	3	0,07%
71364	RACINEUSE	5 212	<b>5 302</b>	90	1,73%
71366	RATENELLE	11 464	<b>11 516</b>	52	0,45%
71367	RATTE	13 424	<b>13 134</b>	-290	-2,16%
71369	REMIGNY	14 998	<b>14 919</b>	-79	-0,53%
71370	RIGNY-SUR-ARROUX	25 260	<b>25 449</b>	189	0,75%
71373	ROMENAY	62 451	<b>62 922</b>	471	0,75%
71378	RULLY	59 481	<b>60 716</b>	1 235	2,08%
71379	SAGY	46 765	<b>47 515</b>	750	1,60%
71381	SAILLY	3 698	<b>3 817</b>	119	3,22%
71386	SAINT-ANDRE-EN-BRESSE	3 909	<b>4 141</b>	232	5,94%
71387	SAINT-ANDRE-LE-DESERT	11 361	<b>11 599</b>	238	2,09%
71389	SAINT-AUBIN-SUR-LOIRE	9 785	<b>9 974</b>	189	1,93%
71391	SAINT-BERAIN-SUR-DHEUNE	21 326	<b>21 800</b>	474	2,22%
71396	SAINT-BONNET-EN-BRESSE	15 570	<b>15 907</b>	337	2,16%
71397	SAINTE-CECILE	8 756	<b>9 000</b>	244	2,79%
71398	SAINT-CHRISTOPHE-EN-BRESSE	30 692	<b>31 389</b>	697	2,27%
71400	SAINT-CLEMENT-SUR-GUYE	5 946	<b>6 146</b>	200	3,36%
71401	SAINTE-CROIX	26 793	<b>27 323</b>	530	1,98%
71403	SAINT-DENIS-DE-VAUX	10 137	<b>10 353</b>	216	2,13%
71404	SAINT-DESERT	33 169	<b>33 364</b>	195	0,59%
71405	SAINT-DIDIER-EN-BRESSE	6 261	<b>6 577</b>	316	5,05%
71410	SAINT-ETIENNE-EN-BRESSE	26 865	<b>27 740</b>	875	3,26%
71420	SAINT-GERMAIN-DU-PLAIN	70 727	<b>74 932</b>	4 205	5,95%
71423	SAINT-GERVAIS-EN-VALLIERE	12 510	<b>12 892</b>	382	3,05%
71425	SAINT-GILLES	9 903	<b>9 960</b>	57	0,58%
71427	SAINT-HURUGE	2 340	<b>2 479</b>	139	5,94%
71430	SAINT-JEAN-DE-VAUX	13 496	<b>13 339</b>	-157	-1,16%
71442	SAINT-LEGER-SUR-DHEUNE	61 870	<b>61 509</b>	-361	-0,58%
71443	SAINT-LOUP-GEANGES	52 815	<b>53 147</b>	332	0,63%
71444	SAINT-LOUP-DE-VARENNES	48 692	<b>51 276</b>	2 584	5,31%
71445	SAINT-MARCEL	330 134	<b>332 252</b>	2 118	0,64%
71446	SAINT-MARCELIN-DE-CRAY	7 459	<b>7 844</b>	385	5,16%
71447	SAINT-MARD-DE-VAUX	9 459	<b>9 397</b>	-62	-0,66%
71452	SAINT-MARTIN-DE-SALENCEY	4 357	<b>4 591</b>	234	5,37%
71453	SAINT-MARTIN-DU-LAC	8 702	<b>8 523</b>	-179	-2,06%
71454	SAINT-MARTIN-DU-MONT	6 503	<b>6 369</b>	-134	-2,06%
71456	SAINT-MARTIN-EN-BRESSE	63 175	<b>63 919</b>	744	1,18%
71457	SAINT-MARTIN-EN-GATINOIS	3 793	<b>3 875</b>	82	2,16%
71458	SAINT-MARTIN-LA-PATROUILLE	2 755	<b>2 919</b>	164	5,95%
71459	SAINT-MARTIN-SOUS-MONTAIGU	13 065	<b>12 837</b>	-228	-1,75%
71462	SAINT-MAURICE-EN-RIVIERE	15 672	<b>15 738</b>	66	0,42%
71474	SAINTE-RADEGONDE	5 764	<b>5 869</b>	105	1,82%
71475	SAINT-REMY	291 630	<b>292 429</b>	799	0,27%



71478	SAINT-ROMAIN-SOUS-VERSIGNY	3 456	3 657	201	5,82%
71480	SAINT-SERNIN-DU-PLAIN	24 169	24 660	491	2,03%
71484	SAINT-USUGE	50 015	50 305	290	0,58%
71488	SAINT-VINCENT-DES-PRES	4 606	4 577	-29	-0,63%
71489	SAINT-VINCENT-EN-BRESSE	19 740	20 154	414	2,10%
71495	SALORNAY-SUR-GUYE	30 998	31 143	145	0,47%
71496	SAMPIGNY-LES-MARANGES	6 426	6 215	-211	-3,28%
71502	SASSENAY	62 828	64 168	1 340	2,13%
71504	SAUNIERES	3 011	3 190	179	5,94%
71508	SAVIGNY-SUR-SEILLE	14 794	14 852	58	0,39%
71520	SEVREY	60 844	60 120	-724	-1,19%
71521	SIGY-LE-CHATEL	4 725	4 730	5	0,11%
71522	SIMANDRE	62 425	62 882	457	0,73%
71523	SIMARD	41 751	42 192	441	1,06%
71524	SIVIGNON	6 743	6 898	155	2,30%
71528	SORNAY	70 330	67 799	-2 531	-3,60%
71532	TAIZE	5 774	5 937	163	2,82%
71541	TORPES	12 956	13 020	64	0,49%
71542	TOULON-SUR-ARROUX	51 895	52 359	464	0,89%
71544	TOUTENANT	6 010	5 987	-23	-0,38%
71548	TRONCHY	7 360	7 451	91	1,24%
71552	UXEAU	16 511	16 638	127	0,77%
71555	VARENNES-LE-GRAND	78 860	83 548	4 688	5,94%
71558	VARENNES-SAINT-SAUVEUR	42 838	41 062	-1 776	-4,15%
71565	VENDENESSE-SUR-ARROUX	18 386	18 564	178	0,97%
71566	VERDUN-CIEL	67 817	67 750	-67	-0,10%
71568	VERISSEY	2 161	2 159	-2	-0,09%
71570	VERJUX	15 683	15 947	264	1,68%
71577	VILLEGAUDIN	6 902	6 877	-25	-0,36%
71580	VINCELLES	17 929	18 459	530	2,96%
71581	VINDECY	11 288	11 959	671	5,94%
71582	VINEUSE-SUR-FREGANDE	25 458	26 291	833	3,27%
71585	VIREY-LE-GRAND	61 647	62 953	1 306	2,12%
71589	VITRY-SUR-LOIRE	13 936	14 208	272	1,95%
	<b>TOTAL COMMUNES HORS EPCI</b>	9 680 389	9 754 129	73 740	